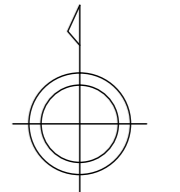


03QF093 (No. 118)	03QF094 (No. 119)	03QF095 (No. 120)
03QF191 (No. 126)	03QF192 (No. 127)	03QF193 (No. 128)
03QF194 (No. 133)	03QF195 (No. 134)	03QF196 (No. 135)

行政区画

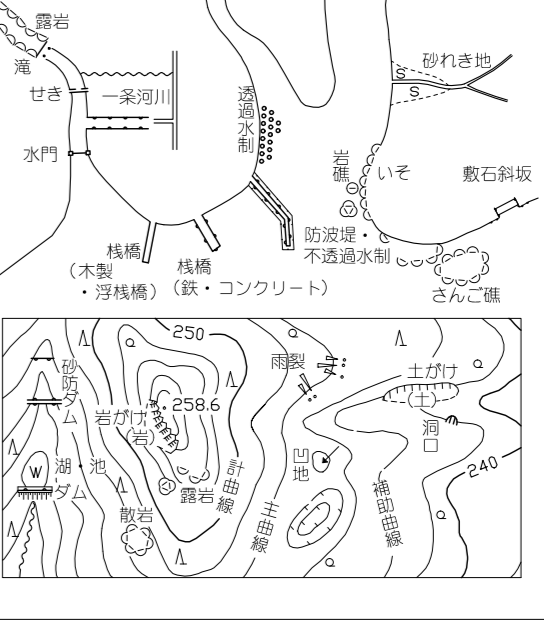


記号

▲ 25.6	三角点	▲ 25.6	行路標
● 25.6	水準点	▲ 25.6	電線
● 25.6	標高	▲ 25.6	電線
▽ 25.6	標高	▲ 25.6	電線
● 25.6	標高	▲ 25.6	電線


○	市界	○	町界
○	町界	○	町界
○	町界	○	町界
○	町界	○	町界
○	町界	○	町界

○	市界	○	町界
○	町界	○	町界
○	町界	○	町界
○	町界	○	町界
○	町界	○	町界



本図は平成14年国土交通省告示第9号の規定による国土地理院
投影は横メルカトル図法
図面に示す距離は実距離とは異なる
図面の基準は東京湾の平均海面
等距離の緯線は2メートル
平面直角座標は、世界地系による。

編者 昭和48年 4月
編者 昭和48年 5月
編者 平成5年 4月
編者 平成6年 3月
編者 平成28年 2月・3月
編者 平成29年 3月 SUMMIT



この地図は、建設省国土院の承認を受けて作成
されたものである。
(昭48 第10098号)
この地図は、建設省国土院の承認を受けて作成
されたものである。
(昭48 第10098号)
この地図は、建設省国土院の承認を受けて作成
されたものである。
(昭48 第10098号)