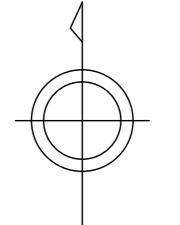





03QF082 (No. 108)	03QF091 (No. 109)	03QF092 (No. 110)
03QF084 (No. 117)	03QF093 (No. 118)	03QF094 (No. 119)
03QF182 (No. 123)	03QF191 (No. 126)	03QF192 (No. 127)

行政区画



記号

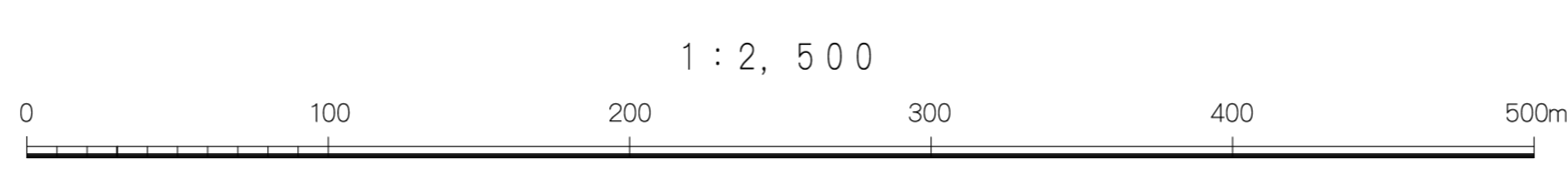
▲ 255.6	三角点	● 255.6	河川
■ 255.6	水準点	△ 255.6	河川
◆ 255.6	水準点	▽ 255.6	河川
◇ 255.6	水準点	○ 255.6	河川
○ 255.6	水準点	○ 255.6	河川
○ 255.6	水準点	○ 255.6	河川

—	境界線	—	境界線
—	境界線	—	境界線
—	境界線	—	境界線
—	境界線	—	境界線
—	境界線	—	境界線

—	境界線	—	境界線
—	境界線	—	境界線
—	境界線	—	境界線
—	境界線	—	境界線
—	境界線	—	境界線

—	境界線	—	境界線
—	境界線	—	境界線
—	境界線	—	境界線
—	境界線	—	境界線
—	境界線	—	境界線

製図 昭和48年 4月
製図 昭和48年 5月
製図 平成5年 4月
製図 平成6年 3月
製図 平成28年 2月
製図 平成29年 3月 SUMMIT



この地図は、建設国土大臣の承認を受けて同法
第48条第1項第2号の規定に基づき作成されたものである。
(建設省) 昭48 第10098号
この地図は、建設国土大臣の承認を受けて同法
第27条第2項第2号の規定に基づき作成されたものである。
(建設省) 平27 中公 第23号
計画機関 三原市
作業機関 株式会社パスコ