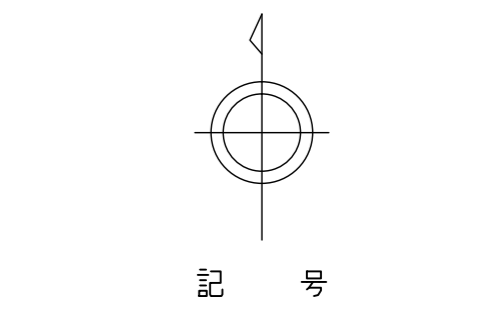
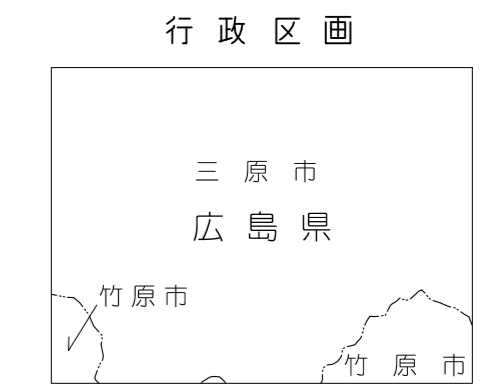




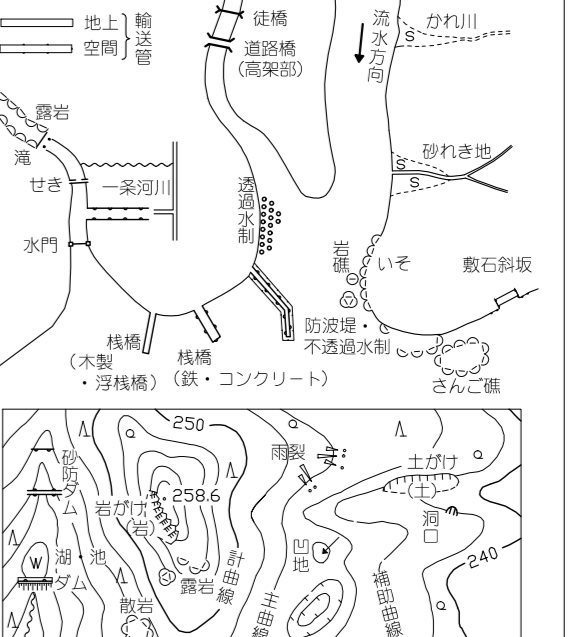
03QF081 (No. 107)	03QF082 (No. 108)	03QF081 (No. 109)
03QF083 (No. 116)	03QF084 (No. 117)	03QF083 (No. 118)
03QF182 (No. 125)		03QF191 (No. 126)



▲ 25.6	三角点	● 25.6	標高
▲ 25.6	三角点	▲ 25.6	標高
▲ 25.6	三角点	▲ 25.6	標高
▲ 25.6	三角点	▲ 25.6	標高
▲ 25.6	三角点	▲ 25.6	標高


—	境界線	—	境界線
—	境界線	—	境界線
—	境界線	—	境界線
—	境界線	—	境界線
—	境界線	—	境界線

—	境界線	—	境界線
—	境界線	—	境界線
—	境界線	—	境界線
—	境界線	—	境界線
—	境界線	—	境界線



図録系は平成14年国土交通省告示第9号の規定による第1種標準系
 投影は横メルカトル法
 図録に使用してある標準楕円は半メーター半楕円
 方式は0.5メーター半楕円
 高さの基準は東京湾の平均海面
 等高線の間隔は2メートル
 平面直角座標は、世界測地系による。

編者 昭和48年 4月
 編者 昭和48年 6月 オートグラフA7、ステレオプロッターA8
 編者 平成 5年 4月
 編者 平成 6年 3月
 編者 平成27年12月、平成28年 2月
 編者 平成29年 3月 SUMMIT



「この地図は、建設省国土院院長の承認を得て印刷
 所管の測図法に準拠して作成したものである。」
 (昭48 第10098号)

「この測図法は、国土院院長の承認を得て印刷
 所管の測図法に準拠して作成したものである。」
 (平27 中公 第23号)

計画機関 三原市
 作業機関 株式会社パスコ