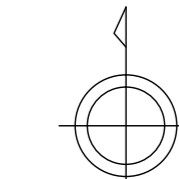




03PF772 (No. 031)	03PF781 (No. 032)	03PF782 (No. 033)
03PF774 (No. 044)	03PF783 (No. 045)	03PF784 (No. 046)
03PF872 (No. 057)	03PF881 (No. 058)	03PF882 (No. 059)

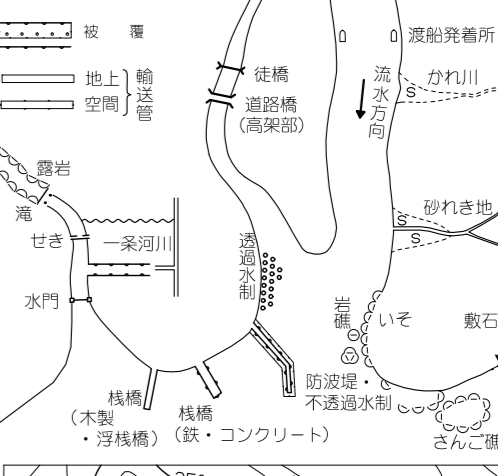
行政区画



記号








図例等は平成14年国土交通省告示第9号の規定による築地係率  
 設計は複式カルトグラフィック  
 設計に使用した数値はすべてメートル単位  
 高さの基準は東京湾の平均海面  
 等高線の間隔は2メートル  
 平面直角座標は、世界測地系による。

編 者 昭和50年 5月  
 編 者 昭和60年 7月 オートグラフA7、スレオプロッターA8  
 編 者 平成 6年 3月  
 編 者 平成 8年 4月 経度変化修正 オートグラフA7、スレオプロッターA8  
 編 者 平成21年 3月  
 編 者 平成21年12月 SUMMIT  
 編 者 平成27年12月  
 編 者 平成29年 3月 SUMMIT



「この図は、建設省国土院の承認及び取道を蒙り、  
 同院の別冊及び別冊図表を使用して作成したものである。  
 (承諾書) 昭60年公第41号 (承諾書) 昭60年公第68号」  
 「この別冊図表は、国土院の承認及び取道を蒙り、  
 同院の別冊図表及び別冊図表を使用して作成したものである。  
 (承諾書) 昭27年公第23号」

製 図 機 関 **三 原 市**  
 作 業 機 関 **株 式 会 社 バ ス コ**