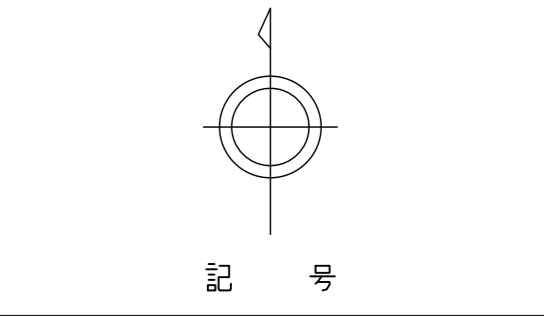
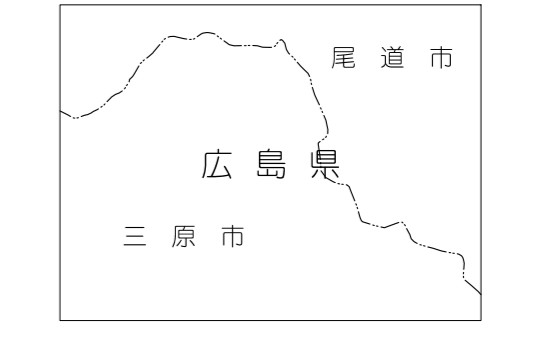


三原市都市計画図



	03PG511 (No. 001)
03PG503 (No. 003)	03PG504 (No. 004)
03PG513 (No. 005)	
03PG601 (No. 013)	03PG602 (No. 014)
	03PG611 (No. 015)



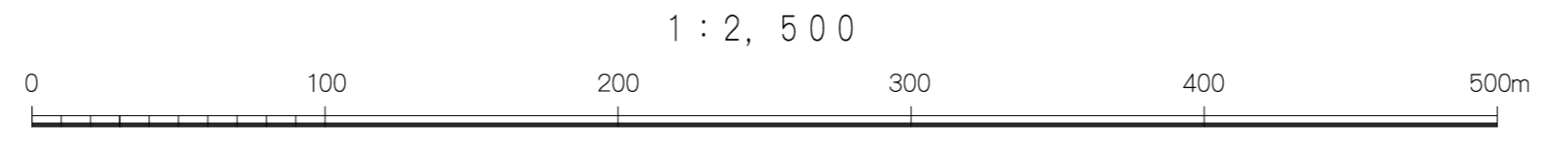
行政区画

記号

● 三原市	▲ 尾道市	△ 三原市	▲ 尾道市
● 三原市	▲ 尾道市	△ 三原市	▲ 尾道市

● 三原市	▲ 尾道市	△ 三原市	▲ 尾道市
● 三原市	▲ 尾道市	△ 三原市	▲ 尾道市

製図 昭和48年 4月  
製図 昭和48年 5月 オートグラフA7、ステレオプロッターA8  
製図 平成 5年 4月  
製図 平成 6年 3月  
製図 平成28年 2月  
製図 平成29年 3月 SUMMIT



この地図は、建設国土大臣の承認を得て同院所定の測量方法及び測量成果を使用して製図したものである。(測図番号) 昭48 第10098号

この地図は、建設国土大臣の取寄を以て製図したものである。(測図番号) 平5 中公第24号

この測量成果は、国土大臣の承認及び取寄を得て製図したものである。(測図番号) 平27 中公第23号

計画機関 三原市  
作業機関 株式会社パスコ