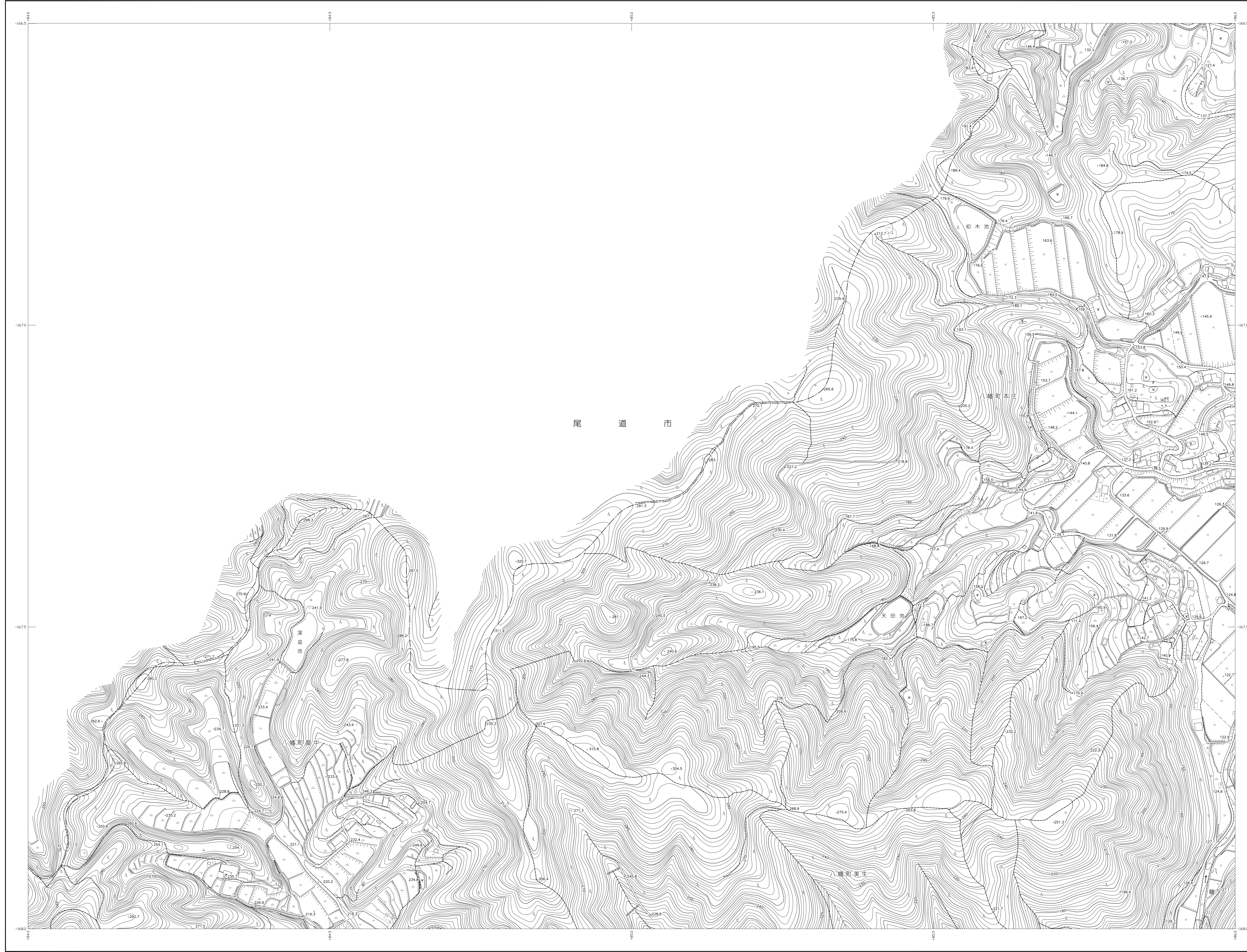


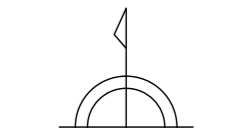
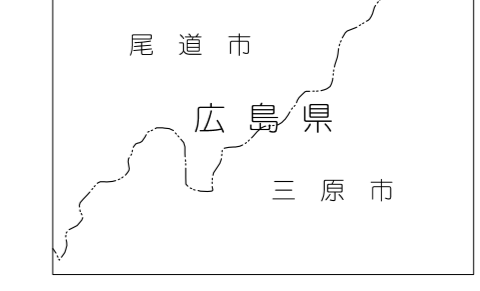
03PG513 (No. 005)

三原市都市計画図



03PG511 (No. 001)	03PG512 (No. 002)
03PG504 (No. 004)	03PG513 (No. 005)
03PG514 (No. 006)	03PG515 (No. 007)


行政区画



記号

	山間地		山間地
	農地		農地
	森林		森林
	河川池		河川池
	道路		道路
	建物		建物
	電力線		電力線
	電話線		電話線
	下水道		下水道
	排水線		排水線
	鉄道線		鉄道線
	境界線		境界線
	地籍境界線		地籍境界線
	幅員表示地籍境界線		幅員表示地籍境界線
	面積表示地籍境界線		面積表示地籍境界線
	面積幅員表示地籍境界線		面積幅員表示地籍境界線
	面積幅員表示地籍境界線(名称)		面積幅員表示地籍境界線(名称)
	面積幅員表示地籍境界線(漢字)		面積幅員表示地籍境界線(漢字)
	面積幅員表示地籍境界線(仮名)		面積幅員表示地籍境界線(仮名)

建設 昭和48年 4月
計画 昭和48年 6月
調査 平成 5年 4月
改訂 平成 6年 3月
改訂 平成28年 2月
改訂 平成29年 3月 SUMMIT



「この地図は、建設省国土院の委託を受けて
作成されたものである。」
（昭和48年 第10098号）

「この地図は、建設省国土院の委託を受けて
作成されたものである。」
（昭和27年 第23号）

計画機関 **三原市**
作業機関 株式会社パスコ

03PG513 (No. 005)