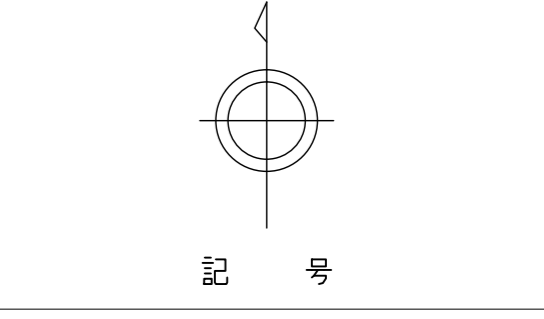
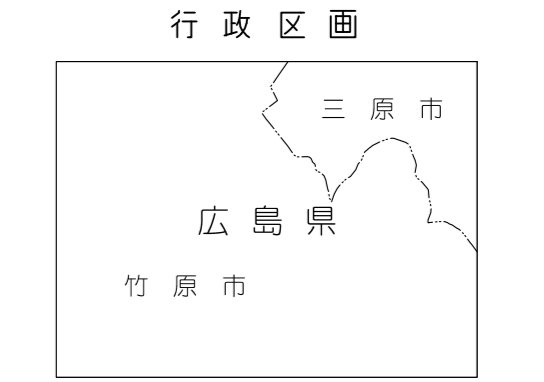





03QF072 (No. 106)	03QF081 (No. 107)
03QF074 (No. 115)	03QF083 (No. 116)



▲ 255.6	● 255.6	▲ 255.6	● 255.6
● 255.6	▲ 255.6	● 255.6	▲ 255.6
● 255.6	▲ 255.6	● 255.6	▲ 255.6
● 255.6	▲ 255.6	● 255.6	▲ 255.6

1. 編 制 昭和9年 5月
調 査 昭和9年 7月 オートグラフA7、ステレオプロッターA8
製 図 平成 8年 3月
調 査 平成 8年 4月 経年変化修正 オートグラフA7、ステレオプロッターA8
2. 編 制 昭和48年 4月
調 査 昭和48年 6月 オートグラフA7、ステレオプロッターA8
製 図 平成 5年 4月
調 査 平成 6年 3月
- 編 制 平成21年 3月
調 査 平成21年12月 SUMM1 T
製 図 平成27年 9月・10月・12月
調 査 平成29年 3月 SUMM1 T



「この地図は、建設省国土地理院長の承認を得て同院の測図成果及び測量成果を使用して調製したものである。」
(承認番号) 昭48第10098号

「この地図は、建設省国土地理院長の承認を得て、同院所管の測図成果及び測量成果を使用して調製したものである。」
(承認番号) 昭60中公第41号
広島県承認 60空第1号

「この地図は、建設省国土地理院長の承認を得て同院の測図成果及び測量成果を使用して調製したものである。」
(承認番号) 平5中公第24号

「この測量成果は、国土地理院長の承認及び助産を得て、同院所管の測図成果及び測量成果を使用して調製したものである。」
(承認番号) 平21中公第98号

「この測量成果は、国土地理院長の承認及び助産を得て、同院所管の測図成果及び測量成果を使用して調製したものである。」
(承認番号) 平27中公第29号

計画機関 三原市
作業機関 株式会社パスコ