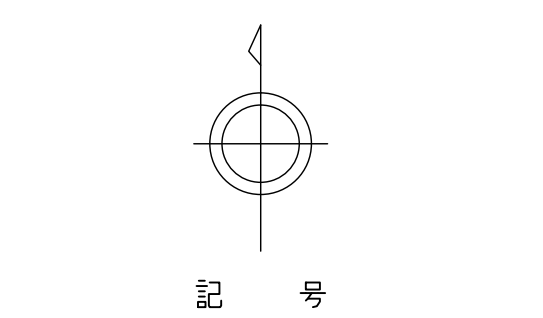


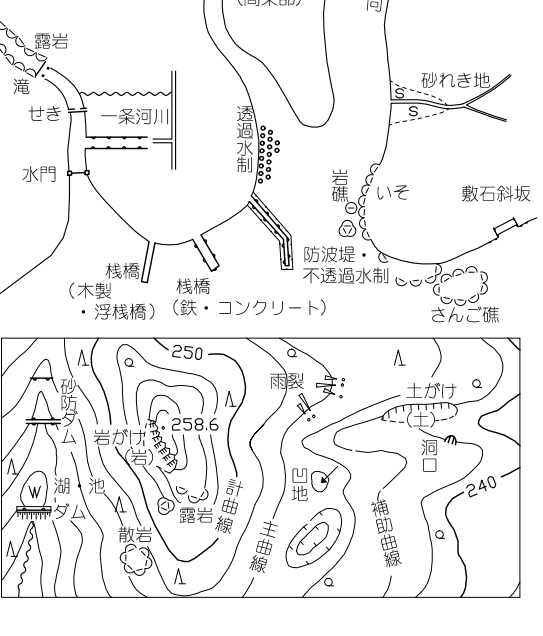
03PG711 (No. 038)	03PG712 (No. 039)	03PG721 (No. 040)
03PG713 (No. 051)	03PG714 (No. 052)	03PG723 (No. 053)
03PG811 (No. 064)	03PG812 (No. 065)	03PG821 (No. 066)



▲ 256.6	三角点	● 256.6	水準点
● 256.6	水準点	● 256.6	水準点
● 256.6	水準点	● 256.6	水準点
● 256.6	水準点	● 256.6	水準点
● 256.6	水準点	● 256.6	水準点

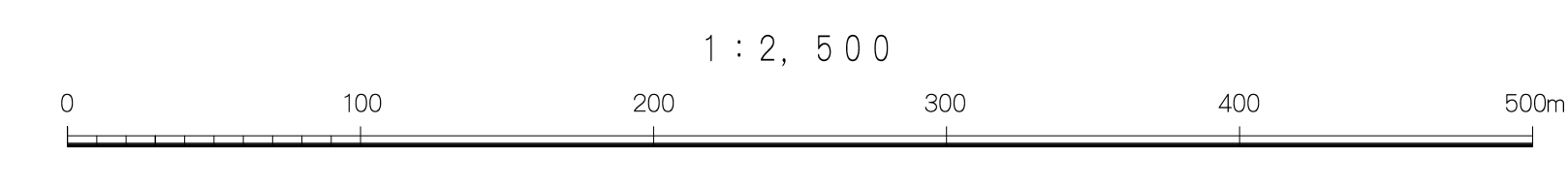
—	境界線	—	境界線
—	境界線	—	境界線
—	境界線	—	境界線
—	境界線	—	境界線
—	境界線	—	境界線

—	境界線	—	境界線
—	境界線	—	境界線
—	境界線	—	境界線
—	境界線	—	境界線
—	境界線	—	境界線



図例は平成14年国土交通省告示第9号の規定による基準図例に準じて作成されたものである。図例はメートル単位であり、高さの基準は東京湾の平均海面である。図例はメートル単位であり、高さの基準は東京湾の平均海面である。図例はメートル単位であり、高さの基準は東京湾の平均海面である。

製	昭和48年 4月
製	昭和48年 6月
製	昭和48年 8月
製	昭和49年 3月
製	平成11年 6月
製	平成11年 9月
製	平成21年 3月
製	平成21年12月
製	平成27年12月
製	平成29年 3月



1:2,500

三原市 計画機関 株式会社パスコ

「この図面は、建設部土地管理課の承認を得て作成されたものである。図面は建設部土地管理課の承認を得て作成されたものである。図面は建設部土地管理課の承認を得て作成されたものである。」