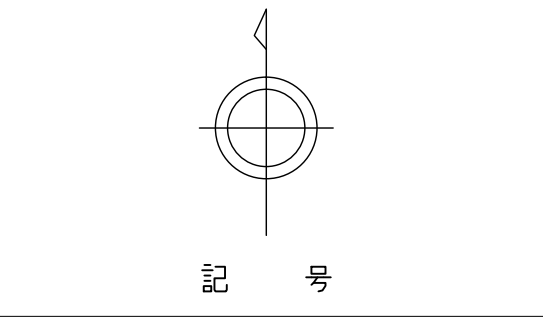
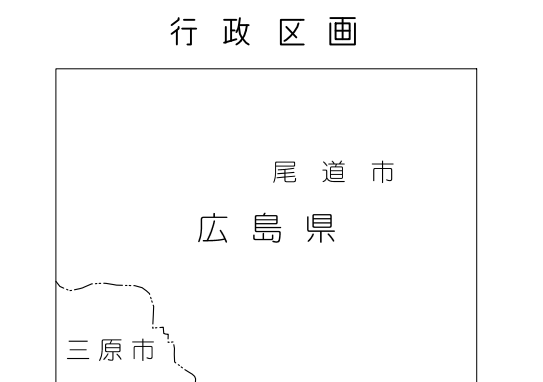


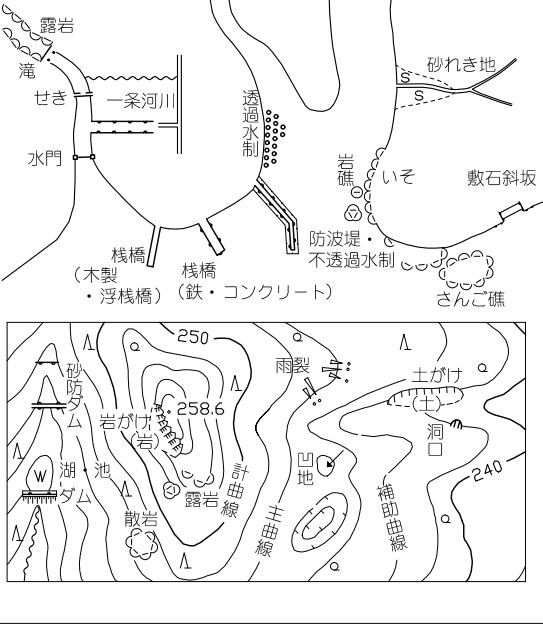
| | |
|----------------------|----------------------|
| 03PG623 (No. 028) | |
| 03PG721 (No. 040) | 03PG722 (No. 041) |
| 03PG723 (No. 053) | 03PG724 (No. 054) |



| | |
|-------------|---------------|
| 普通建物 | 普通無蓋倉庫 |
| 屋上建物 | 屋上無蓋倉庫 |
| ▲ 255.6 三角点 | ■ 255.62 行政界線 |
| ● 255.62 水塔 | ▲ 255.6 雙子塚山 |
| ○ 255.6 尾道山 | ● 255.6 尾道山 |
| ▽ 255.6 尾道山 | ● 255.6 尾道山 |
| ▽ 255.6 尾道山 | ● 255.6 尾道山 |

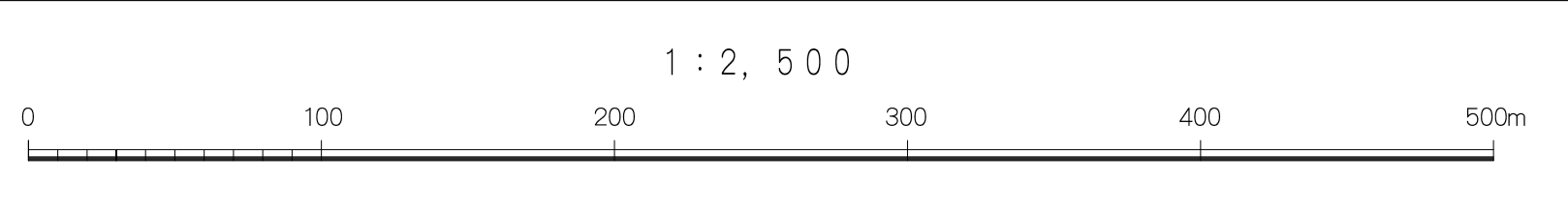
| | |
|-----|-----|
| 区境界 | 境界線 |
| 境界線 | 境界線 |
| 境界線 | 境界線 |
| 境界線 | 境界線 |

| | |
|-----|-----|
| 境界線 | 境界線 |
| 境界線 | 境界線 |
| 境界線 | 境界線 |
| 境界線 | 境界線 |



尾道市は平成14年国土交通省告示第9号の規定による図面である。
 図影は概スルカトル図法。
 図影に示してある距離はキロメートル単位。
 高さの基準は東京湾の平均海面。
 等高線の間隔は2メートル。
 平面積測量は、市街地測量による。

編者 昭和48年 4月
 編者 昭和48年 6月 オートグラフA7、ステレオプロッターA8
 編者 平成 5年 4月
 編者 平成 6年 3月
 編者 平成27年10月
 編者 平成29年 3月 SUMMIT



「この地図は、建設省国土院長の承認を得て判読
 済の測量図及び測量成果を用いて図製したものである。
 (測図番号) 昭48 第10098号」
 「この地図は、建設省国土院長の承認を得て判読
 済の測量図及び測量成果を用いて図製したものである。
 (測図番号) 平27 中公 第23号」
 「この地図は、建設省国土院長の承認を得て判読
 済の測量図及び測量成果を用いて図製したものである。
 (測図番号) 平5 中公 第24号」

計画機関 三原市
 作業機関 株式会社パスコ