03QF072 (No.106)

三 原 市 都 市 計 画 図

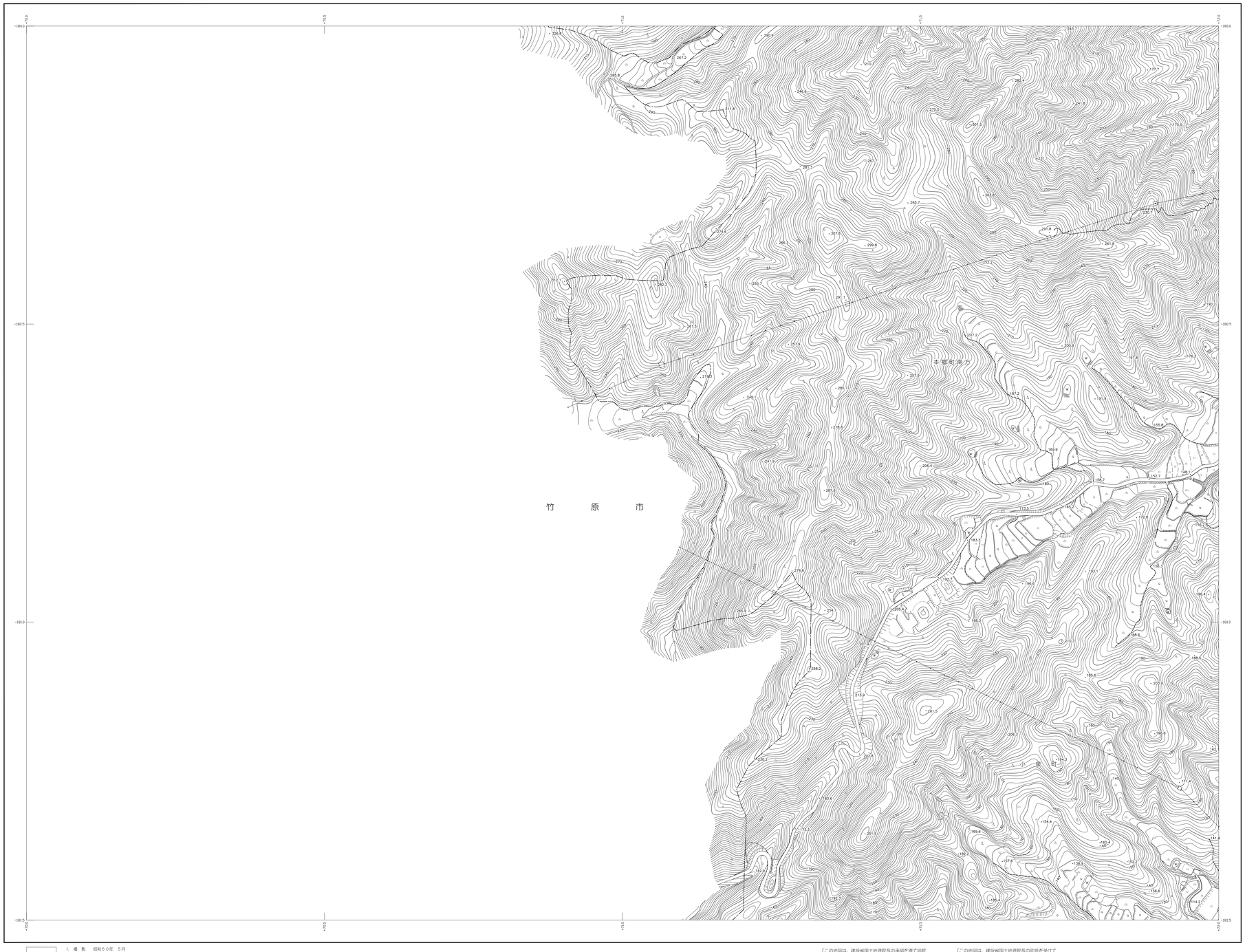

03PF973 (No. 094)	03PF974 (No. 095)	03PF983 (No. 096)
	03QF072 (No. 106)	03QF081 (No. 107)
	03QF074 (No. 115)	03QF083 (No. 116)

行 政 区 画

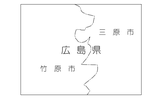

記 号



1 2

1. 撮 影　昭和６０年　５月
　測 図　昭和６０年　７月　オートグラフＡ７、ステレオプロッターＡ８
　撮 影　平成　８年　３月
　測 図　平成　８年　４月　経年変化修正　オートグラフＡ７、ステレオプロッターＡ８
2. 撮 影　昭和４８年　４月
　測 図　昭和４８年　６月　オートグラフＡ７、ステレオプロッターＡ８
　撮 影　平成　５年　４月
　測 図　平成　６年　３月

　撮 影　平成２１年　３月
　測 図　平成２１年１２月　ＳＵＭＭＩＴ
　撮 影　平成２７年　９月・１０月・１２月
　測 図　平成２９年　３月　ＳＵＭＭＩＴ

1：2，500

0　100　200　300　400　500m

「この地図は、建設省国土地理院長の承認を得て同院
所管の測量標及び測量成果を使用して調製したものである。
（承認番号）　昭４８　第１００９８号」

「この地図は、建設省国土地理院長の承認及び助言を得て、
同院所管の測量標及び測量成果を使用して調製したものである。
（承認番号）　昭６０　中公　第４１号
　広島県承認　　６０　空　第１号」

「この地図は、建設省国土地理院長の助言を受けて
調製したものである。
（助言番号）　平　５　中公　第２４号」

「この測量成果は、国土地理院長の承認及び助言を得て
同院所管の測量標及び測量成果を使用して得たものである。
（承認番号）　平２１　中公　第６８号」

「この測量成果は、国土地理院長の承認及び助言を得て
同院所管の測量標及び測量成果を使用して得たものである。
（承認番号）　平２７　中公　第２３号」

計画機関　三　原　市
作業機関　株 式 会 社 バ ス コ

座標系は平成14年国土交通省告示第9号の規定
による第Ⅲ座標系
投影は横メルカトル図法
図郭に表示してある座標値はキロメートル単位
方眼は05キロメートル間隔
高さの基準は東京湾の平均海面
等高線の間隔は2メートル
平面直角座標値は、世界測地系による。

03QF072 (No. 106)