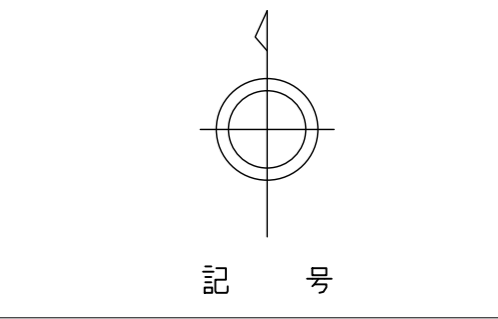
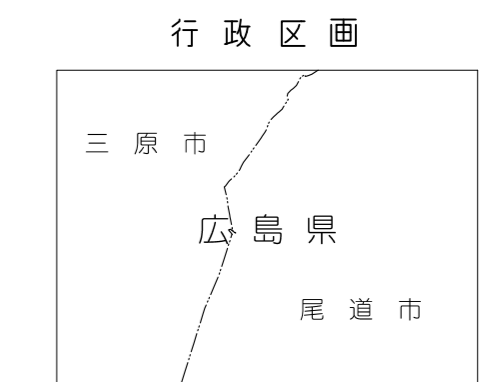




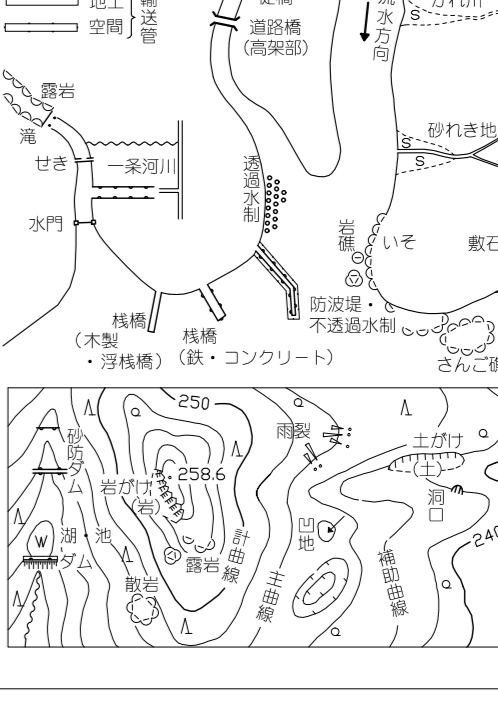
03PG823 (No. 079)	03PG824 (No. 080)
03PG821 (No. 082)	03PG822 (No. 083)
03PG823 (No. 104)	03PG824 (No. 105)



△ 25.6	三 角 点	■ 25.62	写 真 標 記
■ 25.62	水 準 点	▲ 25.6	電 子 標 記
● 25.6	観 測 点	○ 25.6	観 測 点 記 号
▽ 25.6	引 込 標 記	○ 25.6	引 込 標 記 記 号

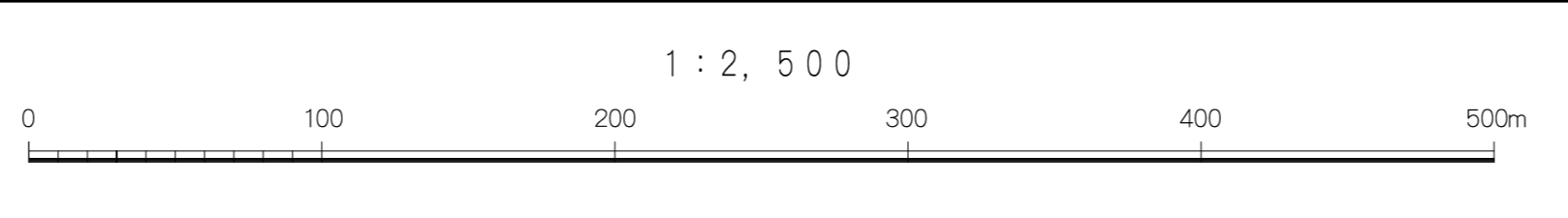
○	官 公 署	●	門
△	議 事 所	△	上 層 階
□	議 事 所	△	二 階 階
○	議 事 所	△	三 階 階
○	議 事 所	△	四 階 階
○	議 事 所	△	五 階 階
○	議 事 所	△	六 階 階
○	議 事 所	△	七 階 階
○	議 事 所	△	八 階 階
○	議 事 所	△	九 階 階
○	議 事 所	△	十 階 階

○	道 路 界 限	○	道 路 界 限
○	道 路 界 限	○	道 路 界 限
○	道 路 界 限	○	道 路 界 限



座標系は平成14年国土交通省告示第9号の測定による東洋精密写真
 撮影はマルチカメラ空法
 投影はメルカトル空法
 変換は1956年ポロメトリ変換
 高さの基準は東京湾の平均海面
 等高線の間隔は2メートル
 平均値は座標系による。

編 制 昭和48年 4月
 編 訂 昭和48年 5月
 編 訂 平成 5年 4月
 編 訂 平成 6年 3月
 編 訂 平成21年 12月
 編 訂 平成21年 12月
 編 訂 平成21年 12月
 編 訂 平成21年 12月
 編 訂 平成21年 3月



「この地図は、建設国土大臣の承認を得て、建設省の承認及び測量成果を用いて作成したものである。」
 (承認番号) 昭48第10098号

「この地図は、建設国土大臣の承認を得て、建設省の承認及び測量成果を用いて作成したものである。」
 (承認番号) 平5中公第24号

「この地図は、建設国土大臣の承認を得て、建設省の承認及び測量成果を用いて作成したものである。」
 (承認番号) 平21中公第08号

「この地図は、建設国土大臣の承認を得て、建設省の承認及び測量成果を用いて作成したものである。」
 (承認番号) 平27中公第23号

計画機関 三原市
 作業機関 株式会社パスコ