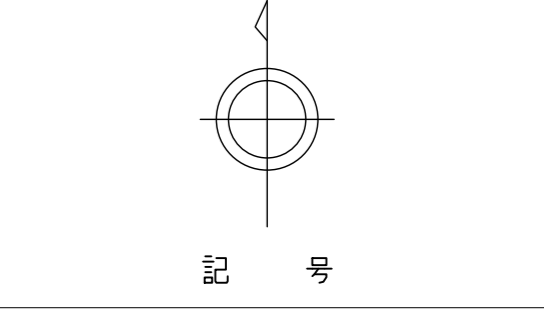
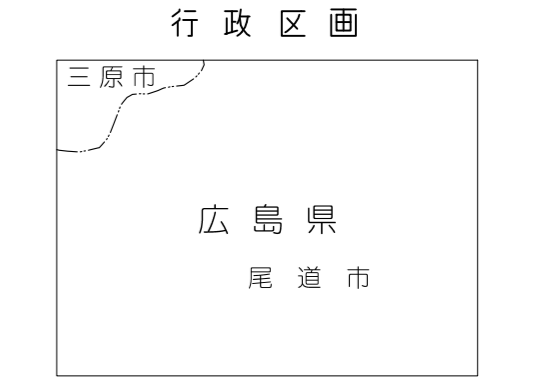


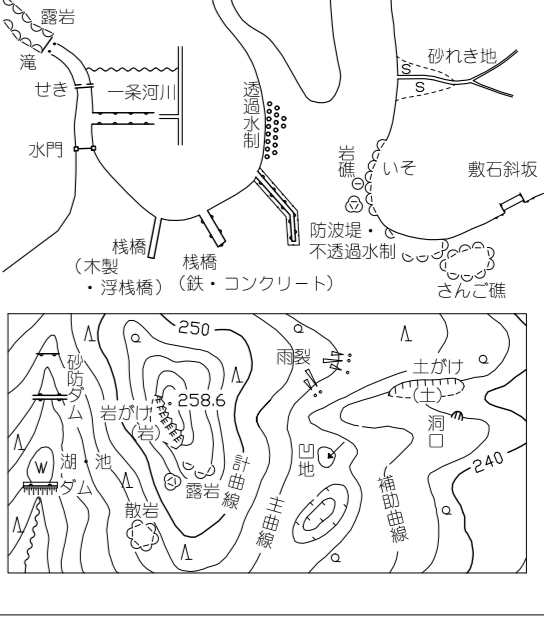
03PG723 (No. 053)	03PG724 (No. 054)
03PG821 (No. 066)	03PG822 (No. 067)
03PG823 (No. 079)	03PG824 (No. 080)



▲ 255.6	三 角 点	● 255.6	写 真 標 本
● 255.6	測 量 点	▲ 255.6	寫 真 標 本
● 255.6	測 量 点	▲ 255.6	寫 真 標 本
● 255.6	測 量 点	▲ 255.6	寫 真 標 本

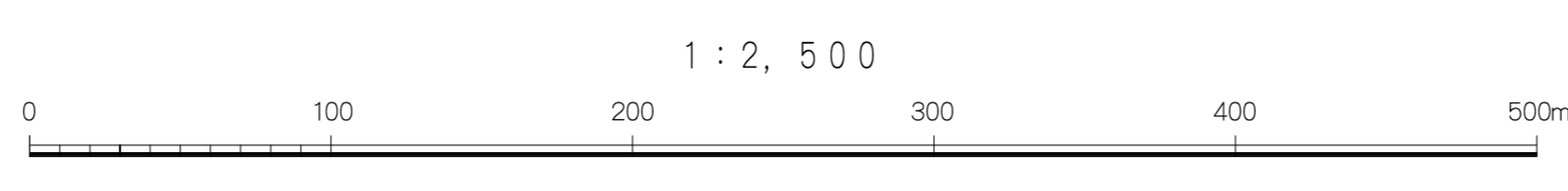
○	官 公 署	○	門 前
△	刑 務 所	○	門 前
△	刑 務 所	○	門 前
△	刑 務 所	○	門 前

○	官 公 署	○	門 前
△	刑 務 所	○	門 前
△	刑 務 所	○	門 前
△	刑 務 所	○	門 前



基準系は平成14年国土交通省告示第9号の規定による測地基準系
 投影は横メルカトル図法
 図面に表わしてある距離値はキロメートル単位
 方面は0.5キロメートルの平均海面
 等高線の間隔は2メートル
 平面直角座標は、世界測地系による。

編 制 昭和48年 4月
 測 定 昭和48年 6月
 編 制 平成 5年 4月
 測 定 平成 6年 3月
 編 制 平成27年10月
 測 定 平成29年 3月 SUMMIT



「この地図は、建設省国土院院長の承認を得て作成
 されたものである。」
 (承認番号) 昭48 第10098号」
 「この地図は、建設省国土院院長の承認を受けて
 作成されたものである。」
 (承認番号) 平5 中公 第24号」

計画機関 三 原 市
 作業機関 株 式 会 社 パ ス コ