三原市都市計画図

03PF971 (No. 082)	03PF972 (No. 083)	03PF981 (No. 084)
03PF973 (No. 094)	03PF974 (No. 095)	03PF983 (No. 096)
	03QF072 (No. 106)	03QF081 (No. 107)

行政区画

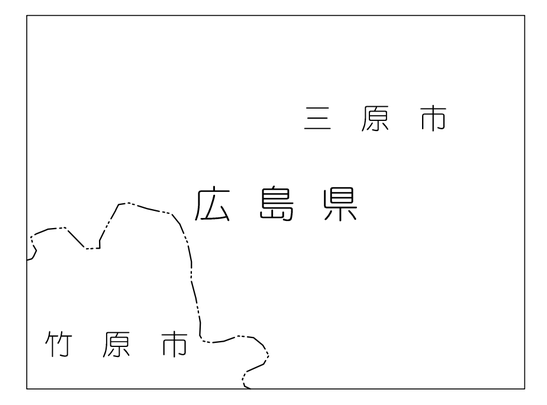

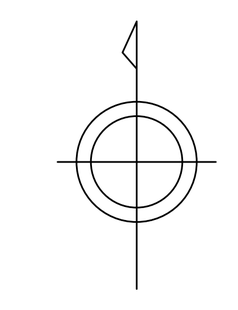

記号

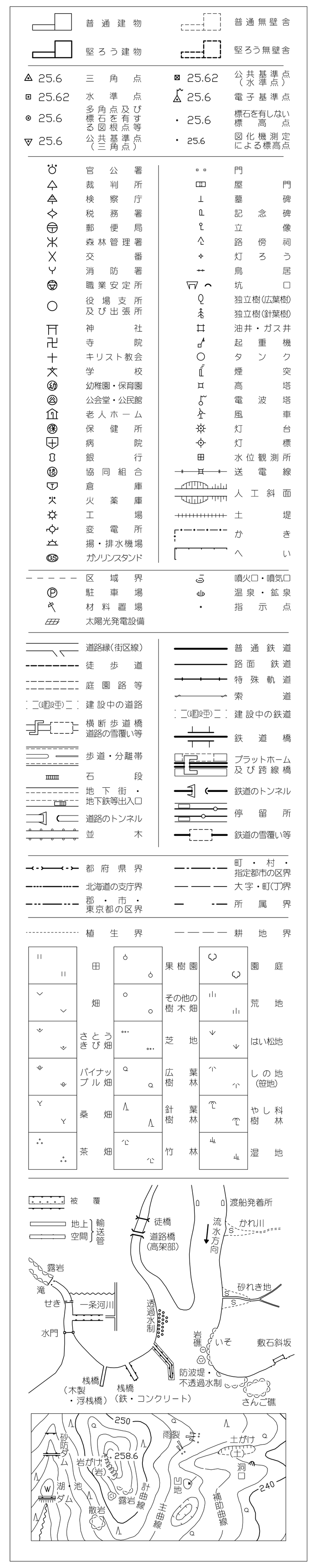

座標系は平成14年国土交通省告示第9号の規定による第Ⅲ座標系
投影は横メルカトル図法
図郭に表示してある座標値はキロメートル単位
方眼は0.5キロメートル間隔
高さの基準は東京湾の平均海面
等高線の間隔は2メートル
平面直角座標値は、世界測地系による。

撮影　昭和60年　5月
測図　昭和60年　7月　オートグラフA7、ステレオプロッターA8
撮影　平成　8年　3月
測図　平成　8年　4月　経年変化修正　オートグラフA7、ステレオプロッターA8
撮影　平成21年　3月
測図　平成21年12月　SUMMIT
撮影　平成27年　9月・10月・12月
測図　平成29年　3月　SUMMIT

1:2,500

0　100　200　300　400　500m

「この地図は、建設省国土地理院長の承認及び助言を得て、同院所管の測量標及び測量成果を使用して調製したものである。
（承認番号）　昭60　中公　第41号
広島県承認　60　空　第1号」

「この測量成果は、国土地理院長の承認及び助言を得て同院所管の測量標及び測量成果を使用して得たものである。
（承認番号）　平21　中公　第68号」

「この測量成果は、国土地理院長の承認及び助言を得て同院所管の測量標及び測量成果を使用して得たものである。
（承認番号）　平27　中公　第23号」

計画機関　三原市
作業機関　株式会社パスコ

03PF974 (No. 095)