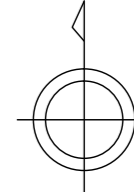




03PG712 (No. 039)	03PG721 (No. 040)	03PG722 (No. 041)
03PG714 (No. 052)	03PG723 (No. 053)	03PG724 (No. 054)
03PG812 (No. 065)	03PG821 (No. 066)	03PG822 (No. 067)

行政区画



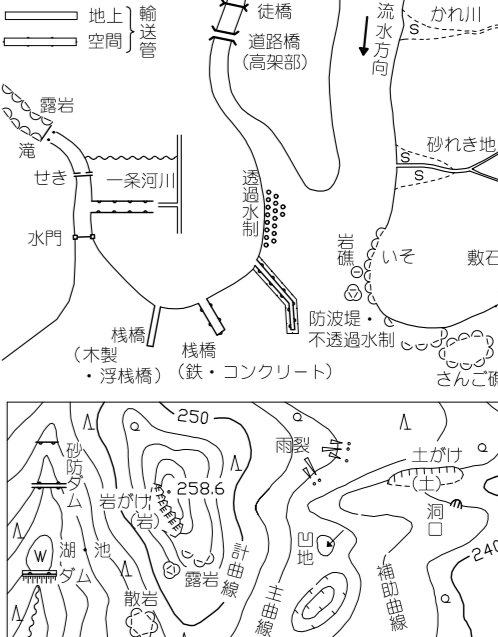
記号

▲ 25.6	● 25.6	● 25.6	● 25.6
● 25.6	● 25.6	● 25.6	● 25.6
● 25.6	● 25.6	● 25.6	● 25.6
● 25.6	● 25.6	● 25.6	● 25.6

○	○	○	○	○	○	○	○	○	○
○	○	○	○	○	○	○	○	○	○
○	○	○	○	○	○	○	○	○	○
○	○	○	○	○	○	○	○	○	○
○	○	○	○	○	○	○	○	○	○
○	○	○	○	○	○	○	○	○	○
○	○	○	○	○	○	○	○	○	○
○	○	○	○	○	○	○	○	○	○
○	○	○	○	○	○	○	○	○	○
○	○	○	○	○	○	○	○	○	○

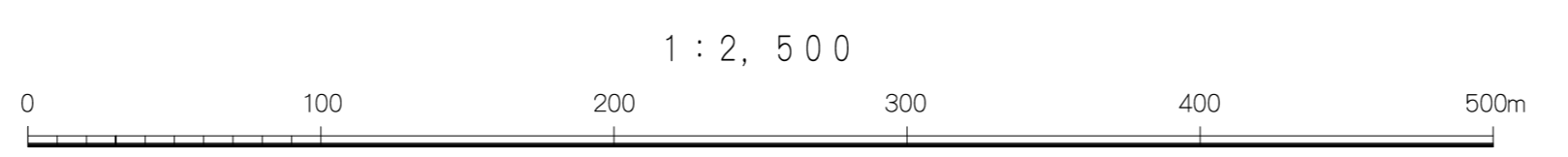
—	—	—	—	—	—	—	—	—	—
—	—	—	—	—	—	—	—	—	—
—	—	—	—	—	—	—	—	—	—
—	—	—	—	—	—	—	—	—	—
—	—	—	—	—	—	—	—	—	—
—	—	—	—	—	—	—	—	—	—
—	—	—	—	—	—	—	—	—	—
—	—	—	—	—	—	—	—	—	—
—	—	—	—	—	—	—	—	—	—
—	—	—	—	—	—	—	—	—	—

○	○	○	○	○	○	○	○	○	○
○	○	○	○	○	○	○	○	○	○
○	○	○	○	○	○	○	○	○	○
○	○	○	○	○	○	○	○	○	○
○	○	○	○	○	○	○	○	○	○
○	○	○	○	○	○	○	○	○	○
○	○	○	○	○	○	○	○	○	○
○	○	○	○	○	○	○	○	○	○
○	○	○	○	○	○	○	○	○	○
○	○	○	○	○	○	○	○	○	○



図面は平成14年国土交通省告示第9号の規定による基準図面として作成されたものである。図面は縮尺1:2,500で表示されている。縮尺は0.5メートル単位の高さを基準としたものである。縮尺の単位はメートルである。縮尺の単位は、世界測地系による。

製	昭和48年 4月
製	昭和48年 6月
製	平成 5年 4月
製	平成 6年 3月
製	平成11年 6月
製	平成11年 9月
製	平成21年 3月
製	平成21年11月
製	平成21年11月
製	平成21年 3月



1:2,500

計画機関 三原市
作業機関 株式会社パスコ

【この図面は、建設国土管理部長の承認を得て所管の測量機及び測量士を使用して測量したものである。】
〔承認番号〕 昭48第10098号

【この図面は、建設国土管理部長の承認を得て所管の測量機及び測量士を使用して測量したものである。】
〔承認番号〕 平5中公第24号

【この図面は、建設国土管理部長の承認を得て所管の測量機及び測量士を使用して測量したものである。】
〔承認番号〕 平11中公第124号

【この図面は、建設国土管理部長の承認を得て所管の測量機及び測量士を使用して測量したものである。】
〔承認番号〕 平21中公第08号

【この図面は、建設国土管理部長の承認を得て所管の測量機及び測量士を使用して測量したものである。】
〔承認番号〕 平27中公第29号