

03PG804 (No. 076)

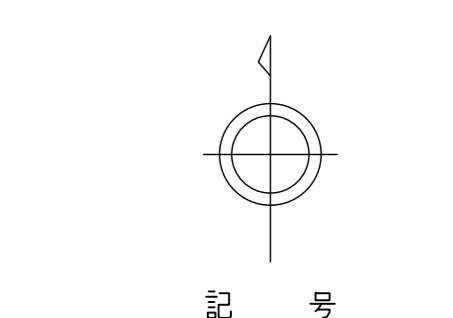
三原市都市計画図



03PG801 (No. 062)	03PG802 (No. 063)	03PG811 (No. 064)
03PG803 (No. 075)	03PG804 (No. 076)	03PG813 (No. 077)
03PG801 (No. 088)	03PG802 (No. 089)	03PG811 (No. 090)

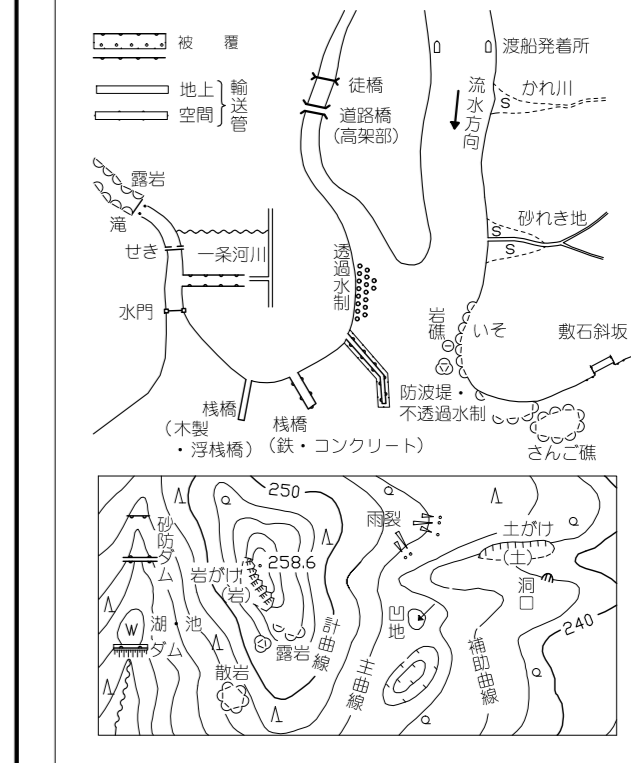
行政区画

広島県
三原市




● 公園	○ 公園	△ 公園
△ 公園	△ 公園	△ 公園
△ 公園	△ 公園	△ 公園
△ 公園	△ 公園	△ 公園
△ 公園	△ 公園	△ 公園

○ 公園	○ 公園	○ 公園	○ 公園	○ 公園
○ 公園	○ 公園	○ 公園	○ 公園	○ 公園
○ 公園	○ 公園	○ 公園	○ 公園	○ 公園
○ 公園	○ 公園	○ 公園	○ 公園	○ 公園
○ 公園	○ 公園	○ 公園	○ 公園	○ 公園



昭和48年 4月	オートグラフA7、ステレオロッターA8
昭和49年 8月	
昭和51年 8月	
昭和51年 8月	
昭和52年 3月	
昭和52年 3月	SUMMIT
昭和52年 3月	
昭和52年 3月	SUMMIT



この地図は、建設省国土院院長の承認を得て作成されたものであり、図中の記載事項が正確であることを保証する。
 (承認番号) 昭48 第10098号

この測量成果は、建設省国土院院長の承認を得て作成されたものであり、図中の記載事項が正確であることを保証する。
 (承認番号) 平11 中公 第124号

計画機関 三原市
 作業機関 株式会社パスコ

03PG804 (No. 076)