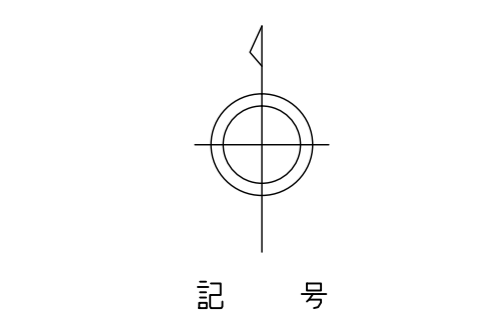


03PF681 (No. 009)	03PF682 (No. 010)	03PF681 (No. 011)
03PF683 (No. 020)	03PF684 (No. 021)	03PF683 (No. 022)

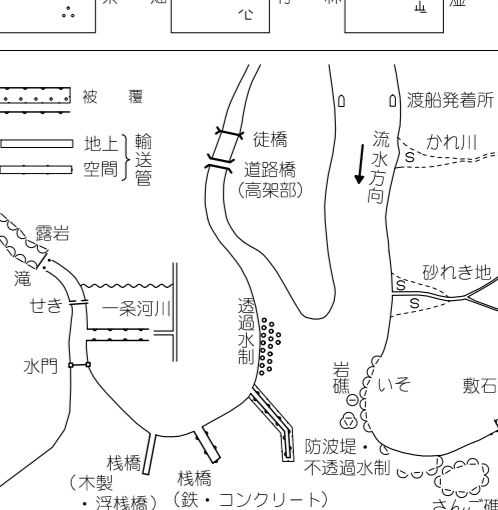


▲ 256.6	三角点	● 256.6	河川水位
● 256.6	水準点	▲ 256.6	電線支柱
● 256.6	電線支柱	▲ 256.6	電線支柱
● 256.6	電線支柱	▲ 256.6	電線支柱

○	公園	○	門
○	公園	○	門
○	公園	○	門
○	公園	○	門


—	境界線	—	境界線
—	境界線	—	境界線
—	境界線	—	境界線
—	境界線	—	境界線

—	境界線	—	境界線
—	境界線	—	境界線
—	境界線	—	境界線
—	境界線	—	境界線



図面は平成14年国土交通省告示第9号の規定による第1種標準地形図に準じて作成されたものである。図面は、図面作成当時の地形図に準じて作成されたものである。図面は、図面作成当時の地形図に準じて作成されたものである。

図面 昭和63年 5月  
 測量 昭和63年 7月 オートグラフA7、ステレオプロッターA8  
 縮尺 1/25,000  
 測量 平成 8年 4月 経理監査修正 オートグラフA7、ステレオプロッターA8  
 縮尺 平成27年 12月・平成28年 2月  
 測量 平成28年 3月 SUMMIT



1:2,500  
 三原市 作製機関 株式会社パスコ  
 (承認番号) 昭60中公第41号  
 (承認番号) 平27中公第23号  
 広島県承認 昭60第1号