三原市都市計画図

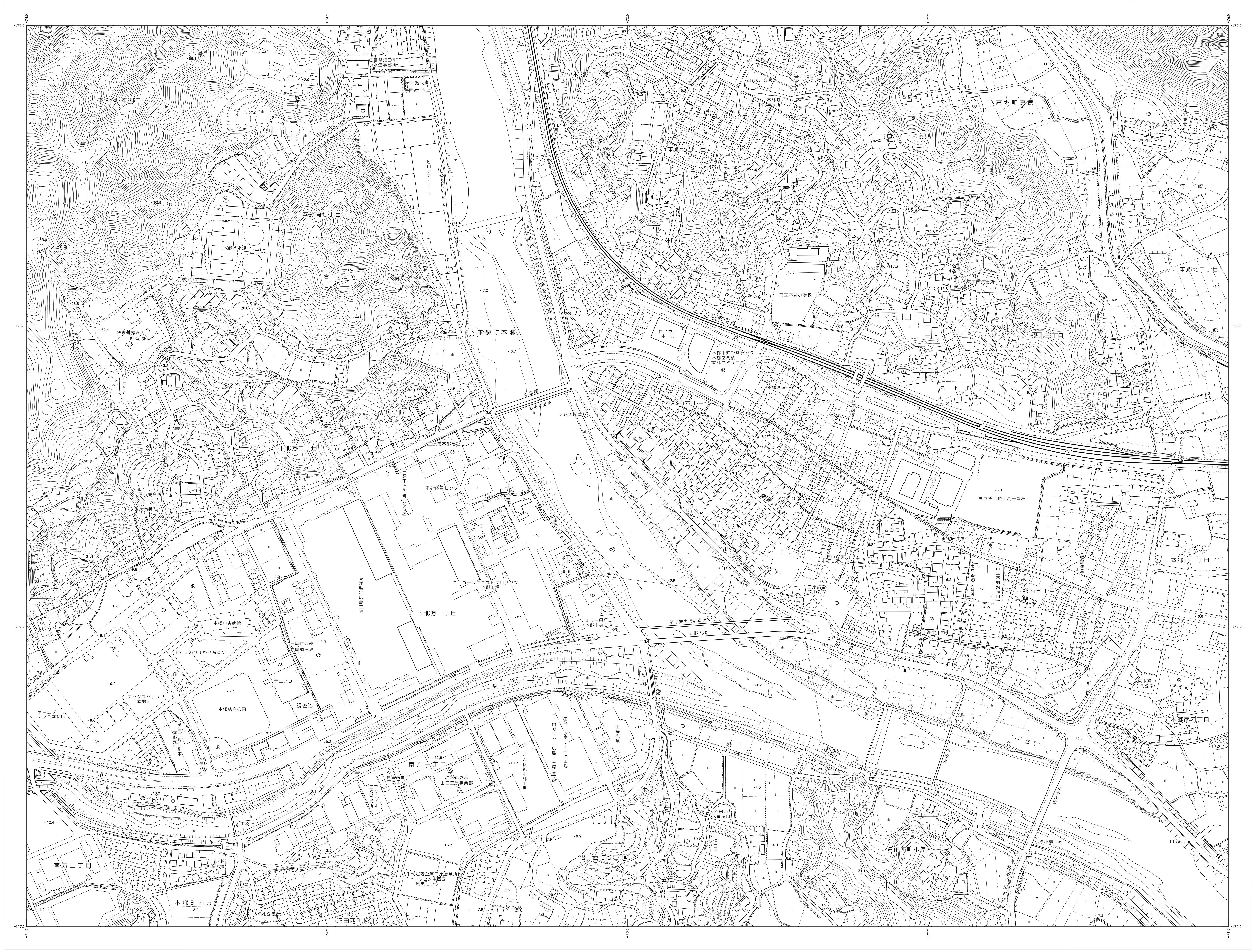

03PF881 (No. 058)	03PF882 (No. 059)	03PF891 (No. 060)
03PF883 (No. 071)	03PF884 (No. 072)	03PF893 (No. 073)
03PF981 (No. 084)	03PF982 (No. 085)	03PF991 (No. 086)

行政区画

広島県
三原市

記号

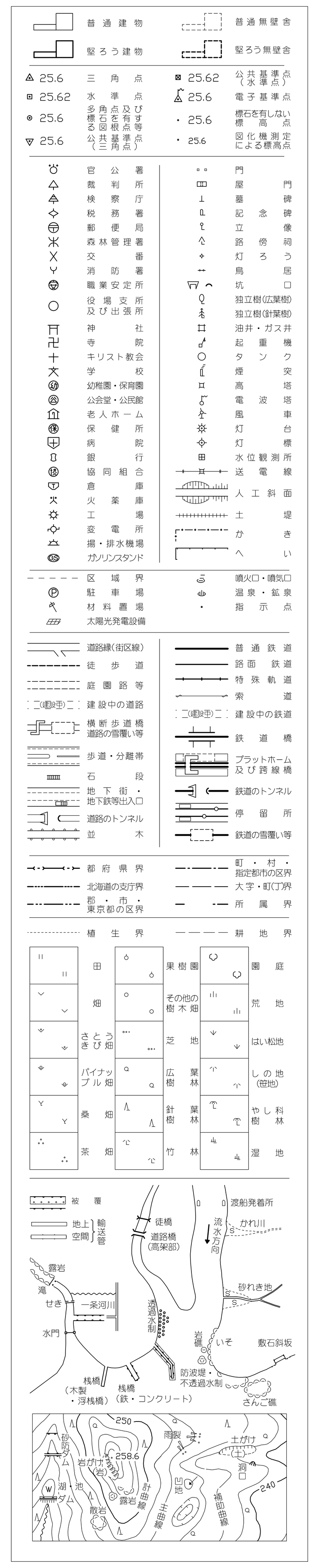

座標系は平成14年国土交通省告示第9号の規定による第Ⅲ座標系
投影は横メルカトル図法
図郭に表示してある座標値はキロメートル単位
方眼は0.5キロメートル間隔
高さの基準は東京湾の平均海面
等高線の間隔は2メートル
平面直角座標値は、世界測地系による。

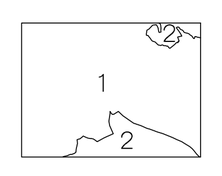

1. 撮影　昭和６０年　５月
　測図　昭和６０年　７月　オートグラフＡ７、ステレオプロッターＡ８
　撮影　平成　８年　３月
　測図　平成　８年　４月　経年変化修正　オートグラフＡ７、ステレオプロッターＡ８
2. 撮影　昭和４８年　４月
　測図　昭和４８年　６月　オートグラフＡ７、ステレオプロッターＡ８
　撮影　平成　５年　４月
　測図　平成　６年　３月
　撮影　平成１１年　８月
　測図　平成１１年　９月

　撮影　平成２１年　３月
　測図　平成２１年１２月　ＳＵＭＭＩＴ
　撮影　平成２７年１２月・平成２８年　２月
　測図　平成２９年　３月　ＳＵＭＭＩＴ

1:2,500

0　100　200　300　400　500m

「この地図は、建設省国土地理院長の承認を得て同院所管の測量標及び測量成果を使用して調製したものである。
（承認番号）　昭４８　第１００９８号」

「この地図は、建設省国土地理院長の承認及び助言を得て、同院所管の測量標及び測量成果を使用して調製したものである。
（承認番号）　昭６０　中公　第４１号
広島県承認　６０　空　第　１号」

「この地図は、建設省国土地理院長の助言を受けて調製したものである。
（助言番号）　平　５　中公　第２４号」

「この測量成果は、建設省国土地理院長の承認を得て同院所管の測量標及び測量成果を使用して得たものである。
（承認番号）　平１１　中公　第１２４号」

「この測量成果は、国土地理院長の承認及び助言を得て同院所管の測量標及び測量成果を使用して得たものである。
（承認番号）　平２１　中公　第６８号」

「この測量成果は、国土地理院長の承認及び助言を得て同院所管の測量標及び測量成果を使用して得たものである。
（承認番号）　平２７　中公　第２３号」

計画機関　三原市
作業機関　株式会社パスコ