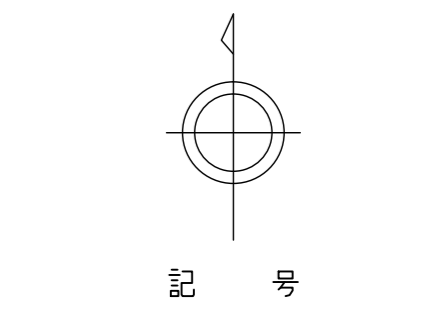




03PG603 (No. 003)	03PG604 (No. 004)	03PG613 (No. 005)
03PG601 (No. 013)	03PG602 (No. 014)	03PG611 (No. 015)
03PG603 (No. 024)	03PG604 (No. 025)	03PG613 (No. 026)

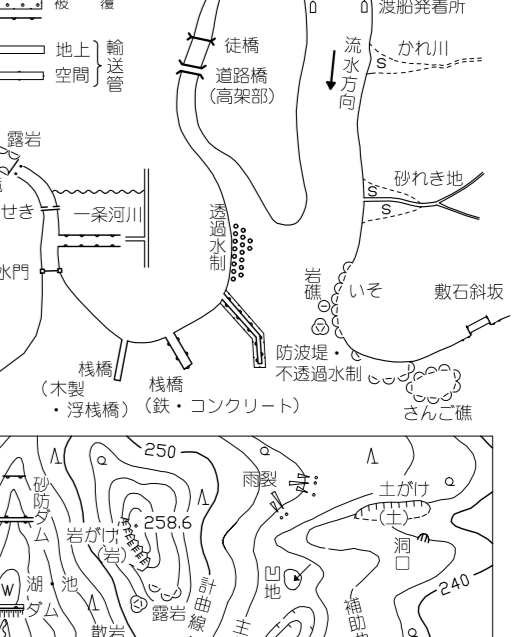


記号	
■ 指定用途	■ 指定用途
■ 指定用途	■ 指定用途
■ 指定用途	■ 指定用途
■ 指定用途	■ 指定用途

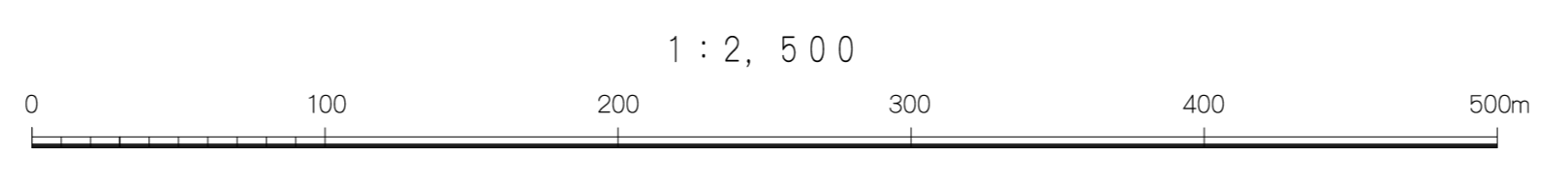
▲ 255.6	● 255.6
● 255.6	● 255.6
● 255.6	● 255.6
● 255.6	● 255.6

〇	〇
△	△
□	□
▽	▽
◇	◇

〰	〰
〰	〰
〰	〰
〰	〰



製 版 昭和48年4月
測 定 昭和48年5月 オートグラフA7、ステレオプロッターA8
製 図 平成5年4月
施 工 平成6年3月
竣 工 平成28年2月
監 査 平成29年3月 SUMMIT



1:2,500

「この図面は、建設業国土整理法の承認を受けて
所定の測量標及び測量成果を使用して作成したものである。
(承認番号) 昭48第10098号」

「この図面は、建設業国土整理法の承認を受けて
調製したものである。
(図番番号) 平5中公第24号」

計 画 機 關 三 原 市
作 業 機 關 株 式 会 社 バ ス コ