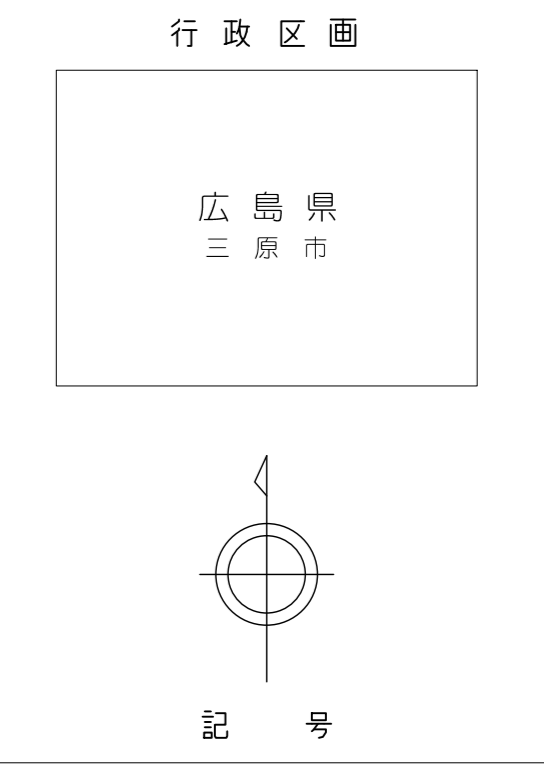


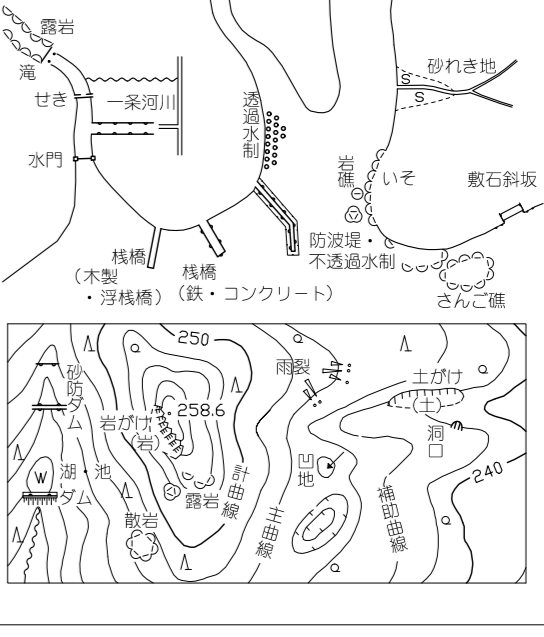


03PF873 (No. 089)	03PF874 (No. 070)	03PF883 (No. 071)
03PF871 (No. 082)	03PF972 (No. 083)	03PF981 (No. 084)
03PF875 (No. 084)	03PF874 (No. 085)	03PF883 (No. 086)



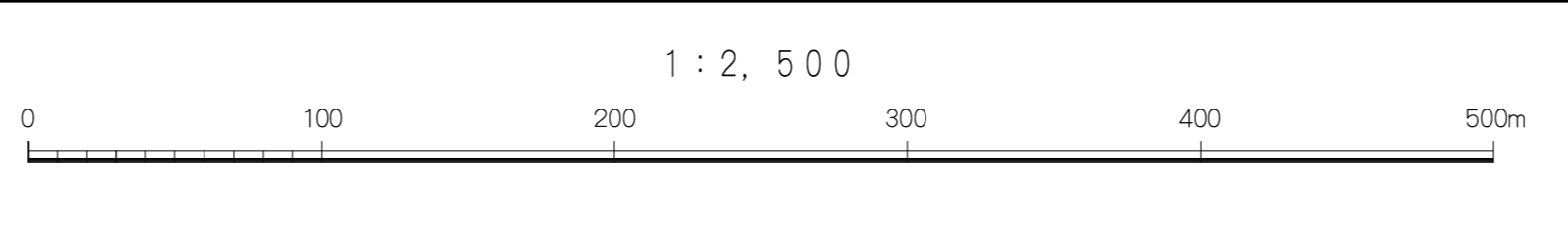
▲ 255.6 三原 山	▲ 255.62 写真撮影所
▲ 255.62 本陣山	▲ 255.6 観音堂跡
▲ 255.6 三原 山	▲ 255.6 三原 山
▲ 255.6 三原 山	▲ 255.6 三原 山
▲ 255.6 三原 山	▲ 255.6 三原 山
▲ 255.6 三原 山	▲ 255.6 三原 山
▲ 255.6 三原 山	▲ 255.6 三原 山
▲ 255.6 三原 山	▲ 255.6 三原 山
▲ 255.6 三原 山	▲ 255.6 三原 山
▲ 255.6 三原 山	▲ 255.6 三原 山

11 住居	12 商業	13 官公庁	14 公園	15 緑地	16 農林	17 工業	18 特殊用途
11 住居	12 商業	13 官公庁	14 公園	15 緑地	16 農林	17 工業	18 特殊用途
11 住居	12 商業	13 官公庁	14 公園	15 緑地	16 農林	17 工業	18 特殊用途
11 住居	12 商業	13 官公庁	14 公園	15 緑地	16 農林	17 工業	18 特殊用途



本図は平成14年国土交通省告示第9号の規定による電子図面形式で作成されたものである。地形は航空写真を利用し、標高は海抜メートルで表示し、等高線の間隔は2メートルとし、平均値を示す。等高線は、地形図の等高線による。

編者 昭和50年 5月 オートグラフA7、ステレオプロッター-A8  
 編者 昭和50年 7月 オートグラフA7、ステレオプロッター-A8  
 編者 平成 8年 3月 経年変化修正 オートグラフA7、ステレオプロッター-A8  
 編者 平成 9年 3月 経年変化修正 オートグラフA7、ステレオプロッター-A8  
 編者 平成21年 3月 S UMAMI 7  
 編者 平成27年 3月 S UMAMI 7  
 編者 平成29年 3月 S UMAMI 7



この地図は、建設省国土院院長の承認及び取済を得て、  
 同院院長の御裁可及び御署名を付して発給したものである。  
 (承認番号) 昭60 中公 第41号  
 広島県承認 60 空 第1号

この測量成果は、国土院院長の承認及び取済を得て、  
 同院院長の御裁可及び御署名を付して発給したものである。  
 (承認番号) 平21 中公 第8号  
 広島県承認 60 空 第1号

この測量成果は、国土院院長の承認及び取済を得て、  
 同院院長の御裁可及び御署名を付して発給したものである。  
 (承認番号) 平27 中公 第23号

計画機関 三原市  
 作業機関 株式会社パスコ