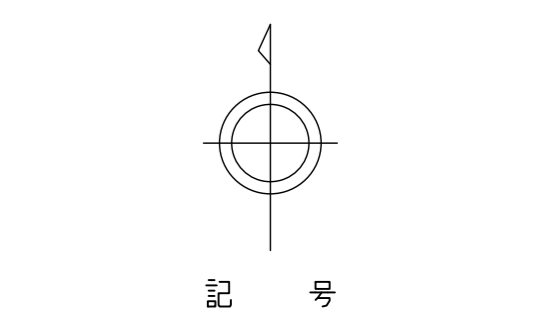
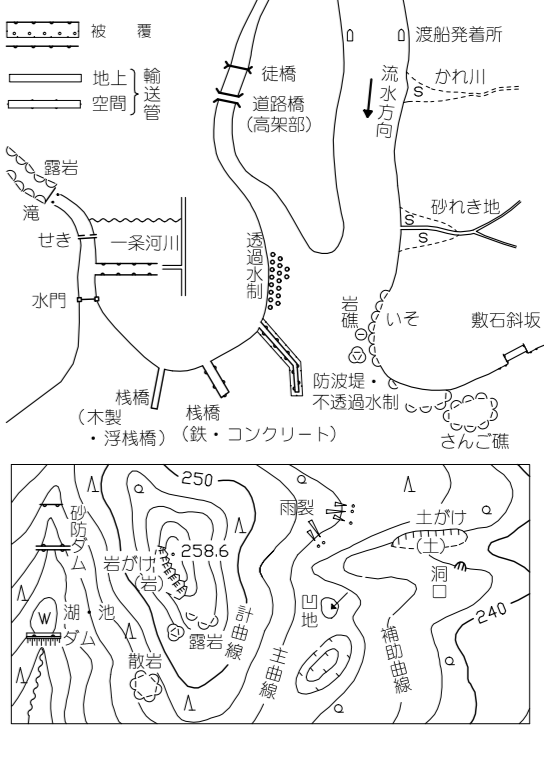


03PG901 (No. 088)	03PG902 (No. 089)	03PG911 (No. 090)
03PG903 (No. 100)	03PG904 (No. 101)	03PG913 (No. 102)
03PG901 (No. 111)	03PG902 (No. 112)	03PG911 (No. 113)




● 25.6 三原市立野島小学校	● 25.6 三原市立野島公民館	● 25.6 三原市立野島中学校	● 25.6 三原市立野島高等学校
● 25.6 三原市立野島幼稚園	● 25.6 三原市立野島保育園	● 25.6 三原市立野島児童館	● 25.6 三原市立野島図書館
● 25.6 三原市立野島体育館	● 25.6 三原市立野島市民センター	● 25.6 三原市立野島公園	● 25.6 三原市立野島緑地
● 25.6 三原市立野島運動場	● 25.6 三原市立野島水辺公園	● 25.6 三原市立野島児童遊園地	● 25.6 三原市立野島児童遊園地



標高系は平成14年国土交通省告示第9号の規定による第II座標系
 投影は横メルカトル投影法
 図面に示してある標高はメートル単位
 方位は0.5メートルの平均海面
 高さの基準は東京湾の平均海面
 方位角の誤差は2メートル
 平均海面標高は、世界測系による。

編者	昭和48年 4月
改訂	昭和48年 6月
編者	平成11年 9月
改訂	平成21年 9月
編者	平成21年 9月
改訂	平成21年 9月
編者	平成29年 9月
改訂	平成29年 9月



「この図面は、建設省国土院院長の承認を得て所定の測量標及び測量成果を使用して調製したものである。」
 (承諾書) 昭48 第10098号
 「この測量成果は、建設省国土院院長の承認を得て所定の測量標及び測量成果を使用して得たものである。」
 (承諾書) 平11 中公 第124号
 「この測量成果は、国土院院長の承認及び附帯を経て所定の測量標及び測量成果を使用して得たものである。」
 (承諾書) 平21 中公 第088号
 「この測量成果は、国土院院長の承認及び附帯を経て所定の測量標及び測量成果を使用して得たものである。」
 (承諾書) 平27 中公 第23号

計画機関 三原市
 作業機関 株式会社パスコ