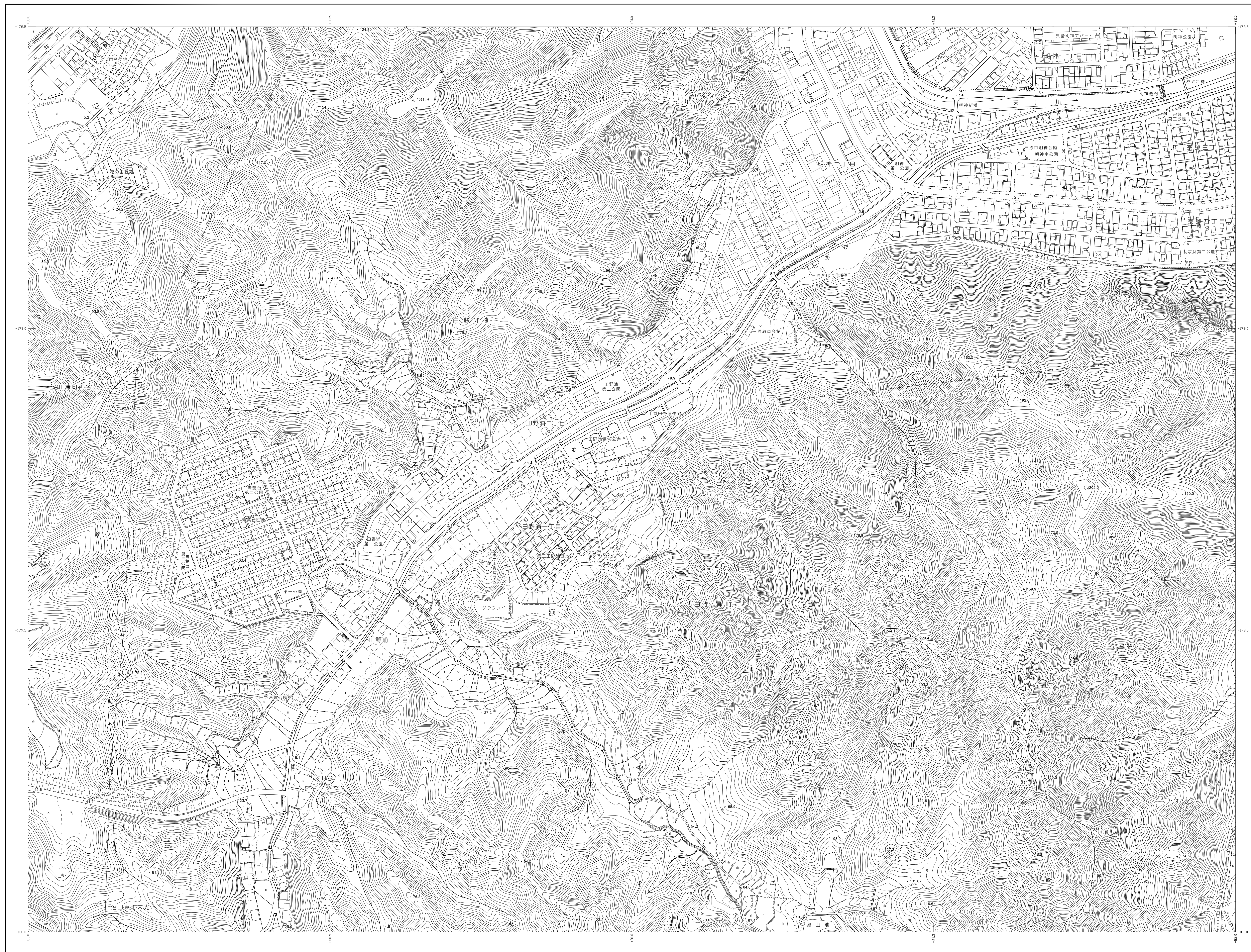


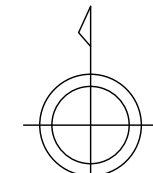
三原市都市計画図







03PF992 (No. 087)	03PG901 (No. 088)	03PG902 (No. 089)
03PF994 (No. 099)	03PG903 (No. 100)	03PG904 (No. 101)
03QG992 (No. 110)	03QG001 (No. 111)	03QG002 (No. 112)

行政區區

広島県
三原市




၁၈၂၂

	最通建物		最通架空舎
	堅ろう建物		堅ろう架空舎
△ 25.6	三 角 向	△ 25.62	公共基準点 （水準基準点）
□ 25.62	水 準 向 （多様な 向角を 含む）	△ 25.6	公共基準点 （水準基準点）
● 25.6	有 限 向 （有角を 含む）	● 25.6	地石なしの 掘削面
▽ 25.6	多 様 向 （多様な 向角を 含む）	● 25.6	掘削面 による 地盤測定

[illegible]

区域界	◎ 藏文◎
經濟圈	◎ 溫泉、溫泉
材料圈	● 指示点
太陽能電池場	

 道路線(街区線)
 徒歩道
 區間路等
 建設中の道路


 普通鉄道
 路面鉄道
 特快軌道
 索道
 建設中の鉄道

Figure 1 shows symbols for various railway facilities. The symbols are arranged in two columns. The left column contains symbols for: 新歩道橋 道路の雲等 (New pedestrian bridge, road clouds, etc.), 歩道・分譲等 (Pedestrian path, etc.), 石 段 (Stone steps), and 地下道・ 地下街等 (Underground passage, etc.). The right column contains symbols for: 鉄道橋 (Railway bridge), プラットホーム 及び 踏切等 (Platform and crossing, etc.), and 駅道のトンネル (Station passage tunnel).

[illegible]

----- 入会者数(人) -----

----- 所屬書 -----




----- 植生書 -----

----- 紙地書 -----




①
②
③

[illegible]

◇	あひだ
◇	バイナリ	□	広	葉	し の 地
◇	ブル	□	樹	葉	(200)
Y	...	△	針	葉	で
Y	...	△	葉	葉	やし 料
					樹 基

菜 烟 竹 林 湿 地

菜 烟 竹 林 湿 地

A fragment of a topographic map showing contour lines and place names. The map includes labels such as "H. 200m", "H. 150m", "H. 100m", "H. 50m", "H. 0m", "H. -50m", "H. -100m", "H. -150m", "H. -200m", "H. -250m", "H. -300m", "H. -350m", "H. -400m", "H. -450m", "H. -500m".

座標系は平成14年国土交通省告示第9号の規定
による第11座標系
投影は横メルカトル図法
図面に表示してある座標値はキロメートル単位
方眼は0.5キロメートル間隔
高さの基準は東京湾の平均海面
等高線の間隔は2メートル
平面直角座標値は、世界測地系による。

撮 影	昭和48年	4月	
利 図	昭和48年	6月	オートグラフA7、ステレオプロッターA8
撮 影	平成11年	8月	
利 図	平成11年	9月	
撮 影	平成21年	3月	
利 図	平成21年	12月	SUMMIT
撮 影	平成28年	3月	
利 図	平成29年	3月	SUMMIT

「この地図は、建設省国土地理院長の承認を得て同院
所管の測量標及び測量成果を使用して調製したものである。
(承認番号) 昭48 第10098号」

「この測量成果は、建設省国土地理院長の承認を得て
同院所管の測量標及び測量成果を使用して得たものである。
(承認番号) 平11 中公 第124号」

「この測量成果は、国土地理院長の承認及び助言を得て
阿院所管の測量標及び測量成果を使用して得たものである。
(承認番号) 平21 中公 第68号」

「この測量成果は、国土地理院長の承認及び助言を得て
阿院所管の測量標及び測量成果を使用して得たものである。
(承認番号) 平27 中公 第23号」

計画機関 三 原 市
作業機関 株 式 会 社 バ ス コ

03PG903 (No. 100)