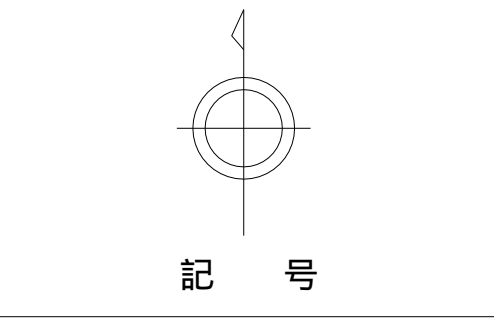


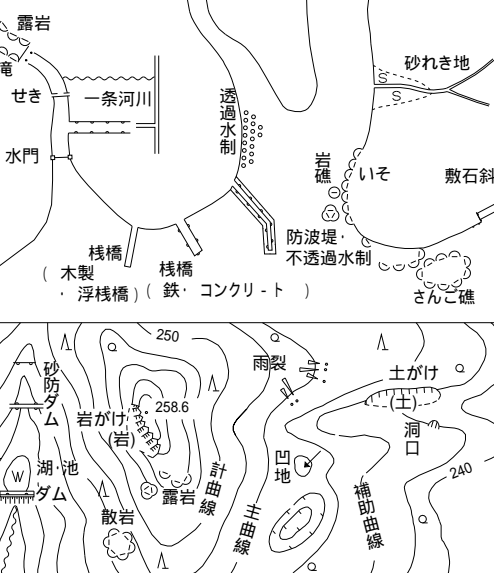
03PG911 (No.090)	03PG912 (No.091)	03PG921 (No.092)
03PG913 (No.102)	03PG914 (No.103)	03PG923 (No.104)



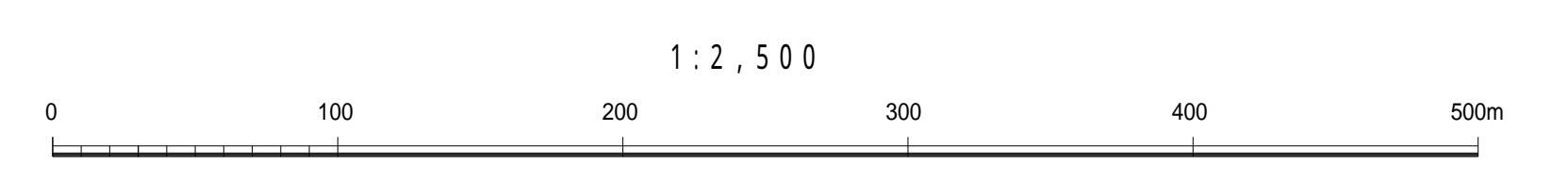
記号

△ 25.6	△ 25.6	△ 25.6	△ 25.6	△ 25.6
△ 25.6	△ 25.6	△ 25.6	△ 25.6	△ 25.6
△ 25.6	△ 25.6	△ 25.6	△ 25.6	△ 25.6
△ 25.6	△ 25.6	△ 25.6	△ 25.6	△ 25.6

---	---	---	---	---
---	---	---	---	---
---	---	---	---	---
---	---	---	---	---



- 編 者 昭和10年 3月
編 者 昭和10年 7月 オートグラフA1、スタイルプロッターA1
編 者 平成 8年 3月
編 者 平成 8年 4月 種別変更決定 オートグラフA1、スタイルプロッターA1
- 編 者 昭和41年 4月
編 者 昭和41年 10月 オートグラフA1、スタイルプロッターA1
編 者 平成 10年 4月
編 者 平成 18年 3月
- 編 者 平成21年 3月
編 者 平成21年12月 S1MM1
編 者 平成22年12月平成24年 2月
編 者 平成29年 3月 S1MM1



この地図は、建設省国土庁長官の承認を得て同庁
特許の測量図及び測量結果を使用して製作したものである。
(承認番号) 昭44 第10939号

この地図は、建設省国土庁長官の承認を得て同
特許の測量図及び測量結果を使用して製作したものである。
(承認番号) 昭49 第41号
広島県承認 64 空 第1号

この地図は、建設省国土庁長官の承認を受けて
調査したものである。
(調査番号) 平 3 中 公 第24号

この測量結果は、国土庁長官の承認及び計画を持
同所蔵の測量図及び測量結果を使用して作成したものである。
(承認番号) 平1 中 公 第4号

この測量結果は、国土庁長官の承認及び計画を持
同所蔵の測量図及び測量結果を使用して作成したものである。
(承認番号) 平2 中 公 第23号

計画機関 三 原 市
作業機関 株式会社 パスコ