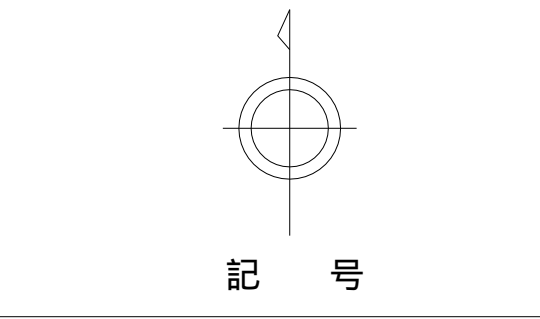
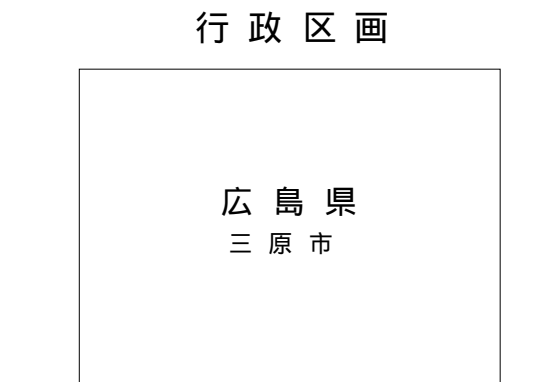


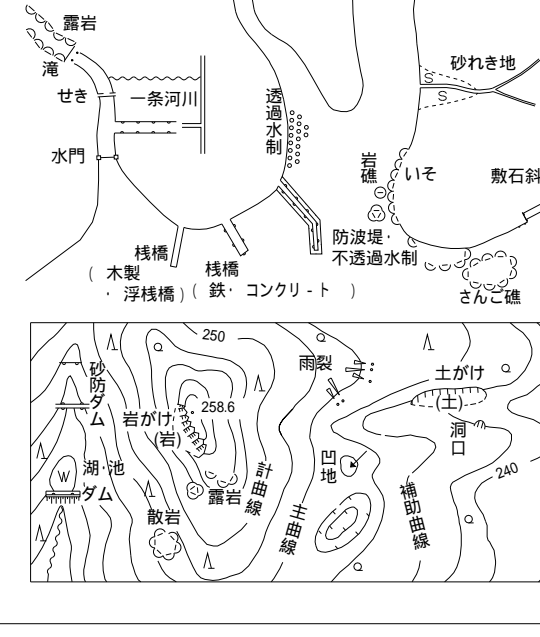
03PG802	03PG811	03PG812
03PG804	03PG813	03PG814
03PG802	03PG811	03PG812



△ 25.6	三角点	△ 25.62	三角点
○ 25.62	標高	○ 25.6	標高
○ 25.6	標高	○ 25.6	標高
▽ 25.6	標高	▽ 25.6	標高

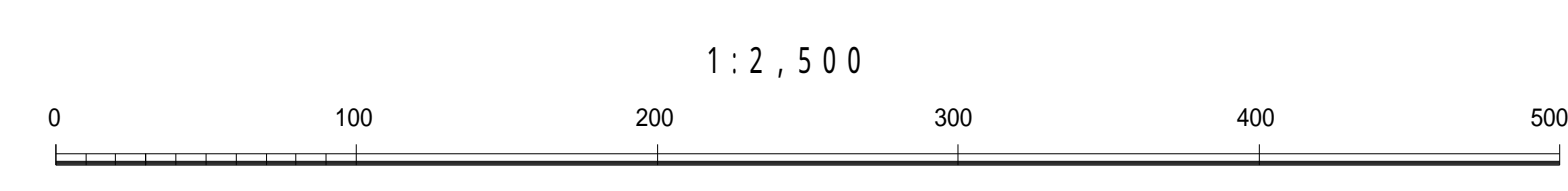
——	境界線	——	境界線
——	境界線	——	境界線
——	境界線	——	境界線

——	境界線	——	境界線
——	境界線	——	境界線
——	境界線	——	境界線



本図は平成14年国土交通省告示第9号の規定による基準図に準じて作成されたものである。投影は横メルカトル法、測図は東京湾の平均海面高さを基準として、平均海面高さを2メートルに引き上げた基準図に準じて作成されたものである。

1. 撮影 昭和10年 3月  
測図 昭和10年 7月 オートグラフA1、スタレオプロッターA1  
測図 平成 8年 3月  
測図 平成 8年 4月 経緯変化測定 オートグラフA1、スタレオプロッターA1
2. 撮影 昭和14年 4月  
測図 昭和14年 6月 オートグラフA1、スタレオプロッターA1  
測図 平成 8年 4月  
測図 平成 8年 3月



この地図は、建設省国土庁長官の承認を受けて同庁の測量図及び測量成果を使用して製作したものである。  
(承認番号) 昭41第10933号  
(測量番号) 昭41中公第24号

計画機関 三原市  
作業機関 株式会社パスコ